



ΕΠΕΙΓΟΝ

ΕΛΛΗΝΙΚΗ ΔΗΜΟΚΡΑΤΙΑ

ΝΟΜΟΣ ΑΤΤΙΚΗΣ

ΔΗΜΟΣ ΠΕΝΤΕΛΗΣ

ΓΡΑΦΕΙΟ ΔΗΜΑΡΧΟΥ

Ταχ.Δ/ση :Καλαμβόκη 2^Α

Μελίσσια, 151 27

Τηλ.: 2132050002

Μελίσσια: 27/08/2024

Αρ. Πρωτ: 16949

Αρ. Σχεδ: 4612

ΠΡΟΣ

-Πρόεδρο ΔΣ

ΚΟΙΝ.

-Γενικό Γραμματέα

ΘΕΜΑ: «Αναβολή ΔΣ λόγω της κατάστασης έκτακτης ανάγκης»

Κύριε Πρόεδρε,


Όπως ήδη γνωρίζετε ο Δήμος μας με την Α3669/13-08-2024 απόφαση του Γενικού Γραμματέα Πολιτικής Προστασίας έχει κηρυχθεί από 12-08-2024 σε **κατάσταση έκτακτης ανάγκης** ύστερα από την μεγάλη καταστροφική πυρκαγιά που ξεκίνησε στις 11-08-2024 από το Βαρνάβα της Αττικής και η οποία έπληξε περισσότερο από κάθε άλλο όμορο Δήμο τις Δημοτικές μας Κοινότητες Πεντέλης και Νέας Πεντέλης ειδικά μέσα στον αστικό ιστό. Οι επιπτώσεις της είναι εξαιρετικά εκτεταμένες, πολύμορφες και διαφορετικές ανά δημοτική κοινότητα και περιοχή αλλά κυρίως ο υψηλός βαθμός επικινδυνότητας για την επόμενη ημέρα αναφορικά με την αντιμετώπιση θεμάτων δημόσιας υγείας αλλά και ασφάλειας των δημοτών και των περιουσιών τους.

Το γεγονός αυτό από μόνο του δίνει την δυνατότητα σύμφωνα με το ισχύον θεσμικό πλαίσιο να αναστέλλονται προσωρινά βασικές λειτουργίες και πολιτικές της δημοτικής αρχής γιατί απαιτείται, χωρίς καθυστερήσεις, η συγκέντρωση όλων των δικών μας δυνάμεων αλλά και του Κράτους στο σχεδιασμό, στην υλοποίηση αλλά και στη λήψη βραχυπρόθεσμων και μεσοπρόθεσμων μέτρων ώστε να επανέλθει, άμεσα και στο μέτρο του δυνατού, η κανονικότητα στη λειτουργία βασικών υποδομών μας και αποκατάσταση των πληγέντων.

Επίσης είναι σημαντικό να σας επισημάνω ότι έχουμε κληθεί αρμοδίως να παραστούμε την **Πέμπτη 29-08-2024** μετά το μεσημέρι σε μια πολύ κρίσιμη σύσκεψη για την αντιμετώπιση των επιπτώσεων της πυρκαγιάς και τις προτεραιότητες που τίθενται ειδικά τώρα (*οδηγία κου. Γκουντούφα Γενικού Δ/ντη Δασών να σταματήσουν οι εργασίες καθαρισμού και κορμοδεμάτων*), που αναμένεται αστάθεια του καιρού με πιθανές βροχοπτώσεις ίσως και καταιγίδες κάτι που σαφώς χρειάζεται ιδιαίτερους χειρισμούς και λήψη μέτρων.

Κατόπιν των ανωτέρω παρακαλώ πολύ όπως προβείτε στην αναβολή των προγραμματισμένων Δημοτικών Συμβουλίων της **29^{ης}-08-2024** για την **16^η-09-2024** την ίδια ώρα και με τα ίδια θέματα. Και αυτό γιατί, επιπρόσθετα, τα θέματα που έχουν συμπεριληφθεί στην Ημερήσια Διάταξη αφορούν βασικά την ενημέρωση σχετικά με την πυρκαγιά και τα μέτρα που χρειάζεται να ληφθούν και όχι τη λήψη αποφάσεων, όταν μάλιστα τελεί σε κατάσταση έκτακτης ανάγκης, ώστε να τίθεται ζήτημα άμεσης διασφάλισης του δημοσίου συμφέροντος και του Δήμου.

Άλλωστε όπως προαναφέρθηκε είναι αναγκαίο το Κράτος να εξειδικεύσει τα μέτρα που θα λάβει για τις πυρόπληκτες περιοχές χωρίς τα οποία δεν είναι δυνατόν ο Δήμος να εκπονήσει ένα



ολοκληρωμένο σχέδιο αποκατάστασης του φυσικού και αστικού περιβάλλοντος αλλά και ασφάλειας των δημοτών μας για την επόμενη μέρα. Και επί αυτού να πραγματοποιηθεί ουσιαστική συζήτηση και παρουσίαση προτάσεων από συμπολίτευση και αντιπολίτευση, γιατί αυτό έχει πραγματικά ανάγκη ο Δήμος μας αυτή την περίοδο για να επουλώσει γρήγορα τις πληγές του, από την καταστροφική πυρκαγιά, και όχι να αναλωθεί σε ατέρμονες «μάχες» παραταξιακών χαρακωμάτων που δεν λύνουν τα προβλήματα και αποπροσανατολίζουν τους δημότες.

Κύριε Πρόεδρε,

Οι δημότες περιμένουν από το ΔΣ και από εμένα προσωπικά να σταθούμε όλοι στο ύψος των περιστάσεων, με υπευθυνότητα και κυρίως ομοψυχία, να λάβουμε όλες εκείνες τις αποφάσεις, οι οποίες δρομολογούν, εδώ και τώρα, την υλοποίηση όλων των δράσεων και ενεργειών και αφορούν:

- το σύνολο των ρεμάτων μας που πρέπει να καθαριστούν, να διανοιχθούν και να γίνουν έργα διαχείρισης του νερού
- την αποκατάσταση της αισθητικής, και όχι μόνο, του αστικού και φυσικού περιβάλλοντος
- την επαναφορά της κανονικότητας και ποιότητας ζωής των δημοτών μας.


Στο πλαίσιο αυτό θα σας επισυνάπτω τα έγγραφα που αναφέρονται στο σύνολο των μέχρι τώρα ενεργειών της Διοίκησης (*υπόμνημα προς τον Πρωθυπουργό, έγγραφο σύσκεψης 29-05-2024 και ιστορικό πυρκαγιάς*) προκειμένου να λάβουν γνώση όλοι οι επικεφαλής και οι δημοτικοί σύμβουλοι και φυσικά να σας καταθέσουν με κάθε πρόσφορο τρόπο τις προτάσεις τους.

Σας ευχαριστώ πολύ.

Με εκτίμηση,

Η Δήμαρχος


Αναστασία Κοσμοπούλου





Γραφείο Δημάρχου
Δήμος Πεντέλης
Καλαμβόκη 2^ο Μελίσσια 15127
Τ: 2132050002 – 2132050018
W: www.penteli.gov.gr
E: natassakosmopoulou@penteli.gov.gr

Μελίσσια, 21 Αυγούστου 2024
Αρ.Πρωτ.:16615

ΣΥΝΟΠΤΙΚΟ ΥΠΟΜΝΗΜΑ ΤΟΥ ΔΗΜΟΥ ΠΕΝΤΕΛΗΣ
ΠΡΟΣ
ΤΟΝ ΠΡΩΘΥΠΟΥΡΓΟ
ΚΑΙ ΤΟΥΣ ΑΡΜΟΔΙΟΥΣ ΥΠΟΥΡΓΟΥΣ

Αξιότιμε κ. Πρωθυπουργέ και Αξιότιμοι αρμόδιοι κ.Υπουργοί,

Θα προσπαθήσω να εκθέσω συνοπτικά τα θέματα της πόλης μας μετά την πυρκαγιά που έπληξε την 12^η Αυγούστου 2024.


1. Αποκατάσταση των πράσινων, κίτρινων και κόκκινων οικιών των πυρόπληκτων με άμεση οικονομική ανταπόκριση του κράτους απαλλαγμένη από γραφειοκρατικές αγκυλώσεις. **Σημειώνω ότι μέχρι σήμερα έχουμε 47 πράσινα , 57 κίτρινα και 24 κόκκινα σπίτια.** Από τα 24 κόκκινα τα 19 είναι κατεδαφιστέα και εκκρεμούν προς διερεύνηση τα 5. Επισημαίνω ότι στις οικίες που έχουν χαρακτηριστεί κίτρινες υπάρχει το θέμα της πληρωμής του ιδιώτη μηχανικού.
2. Το Κρυστάλλειο Δημοτικό Σχολείο στην ΔΚ Πεντέλης καθώς και το Γυμνάσιο – Λύκειο της Νέας Πεντέλης έχουν τακτοποιηθεί σε συνεργασία με τον αρμόδιο Υπουργό κ. Σταϊκούρα, ο οποίος είναι εξαιρετικός. Όσο αφορά το κλειστό Δημοτικό Γυμναστήριο της Νέας Πεντέλης σας ευχαριστώ ιδιαίτερα για την παρέμβασή σας και την ανάληψη ανακατασκευής από την ΤΕΡΝΑ σε πολύ σύντομο χρονικό διάστημα. Για τα σχολεία προσκομίζεται το ΣΧΕΤΙΚΟ 1.
3. Ο φυσικός πλούτος της περιοχής έχει πληγεί αδόκητα. Στο ΣΧΕΤΙΚΟ 2 είναι αναλυτικά γραμμένα το σύνολο των καμένων εκτάσεων στην Νέα Πεντέλη και στην Πεντέλη, τα δάση που πρέπει να αποκατασταθούν και τέλος τα ρέματα του Δήμου Πεντέλης για τα οποία απαιτείται καθαρισμός, διάνοιξη σε κάποια σημεία και κάποια μικρά έργα. Έχω ήδη ζητήσει από το ΥΠΕΝ την οριοθέτηση των ρεμάτων, την οποία ζητώ και από εσάς. Στο ΣΧΕΤΙΚΟ 2 αναλύονται.
4. Το έτος 2009 το ΥΠΕΝ κατόπιν σχετικής μελέτης, δημιούργησε υδατοφράγματα πλησίον των ρεμάτων, προκειμένου για την ανάσχεση της δύναμης του νερού. Αυτά τα υδατοφράγματα έχουν κλείσει. Πρέπει να ανοίξουν και παρακαλώ να έχω αντίγραφο της μελέτης από το ΥΠΕΝ.


5. Απομάκρυνση του αμιάντου από το ΥΠΕΝ, το οποίο έχει ήδη επιληφθεί.
6. Οι αντιπυρικές ζώνες στους οικιστικούς ιστούς, με το ποσό των 350.000€ που μας εγκρίθηκε από το ΥΠΕΝ, θα φτάσουν στο Δασαρχείο τέλος Αυγούστου. Παρακαλώ για την άμεση έγκρισή τους.
7. Οι πυρόπληκτοι συμπολίτες μας που χρήζουν στέγασης ανέρχονται σήμερα σε 17 άτομα. Έως πότε θα καταβάλει η Περιφέρεια την κάλυψη των εξόδων διαμονής τους;
8. Οι πυρόπληκτοι συμπολίτες μας σε πολλές περιπτώσεις χάλασαν τόνους νερού για την κατάσβεση των οικιών τους. Μπορεί να γίνει απαλλαγή από τον λογαριασμό του νερού;
9. Στην περιοχή της ΔΚ Πεντέλης ανήκει η περιοχή του Αγίου Δημητρίου. Η περιοχή επλήγη από την φωτιά. Υπάρχει ζήτημα Διοικητικών ορίων και παρακαλώ να τακτοποιηθεί άμεσα σε συνεργασία με την Δήμαρχο Παλλήνης καθόσον δεν τους δέχονται στην Πεντέλη ως πυρόπληκτους.
10. Τέλος, όσο αφορά την αναδάσωση του βουνού της Πεντέλης για το οποίο υπάρχει μόνο μία διαχειριστική μελέτη από τον Δασολόγο Ν. Χλύκα, θεωρώ ότι ο Σύνδεσμος Προστασίας και Ανάπλασης του Πεντελικού Όρους (ΣΠΑΠ) πρέπει να αναλάβει το σύνολο των ενεργειών σε συνεργασία με τους Δήμους του βουνού, με σύγχρονα επιστημονικά μέσα, αντιπυρικές ζώνες και ανάλογη δεντροφύτευση.

Αξιότιμε κύριε Πρωθυπουργέ,

Το πολύπαθο βουνό της Πεντέλης έχει δεχτεί οκτώ καταστροφικές πυρκαγιές. Συγκεκριμένα τα έτη 1981, 1982, 1998, 2007, 2009, 2018, 2022 και 2024. Όλες πλην αυτής του Ιουλίου του έτους 2022, ήταν «ξενόφερτες» και κατέβηκαν από το βουνό στο οικιστικό ιστό. Είτε από το Βαρνάβα είτε από τον Μαραθώνα είτε από τον Διόνυσο.

Για να σταματήσει επιτέλους αυτό το φαινόμενο για το βουνό της Πεντέλης θα πρέπει να μελετηθεί ο τρόπος μιας τεράστιας άνω των εκατό μέτρων αντιπυρικής ζώνης, η οποία άμεσα θα ολοκληρωθεί και θα εφαρμοστεί το καλοκαίρι του έτους 2025.

Με εκτίμηση,
Η Δήμαρχος Πεντέλης

Νατάσσα Κοσμοπούλου



ΣΧΕΤΙΚΟ ↓

**ΕΛΛΗΝΙΚΗ ΔΗΜΟΚΡΑΤΙΑ
ΝΟΜΟΣ ΑΤΤΙΚΗΣ
ΔΗΜΟΣ ΠΕΝΤΕΛΗΣ
ΓΡΑΦΕΙΟ ΔΗΜΑΡΧΟΥ**

Ταχ. Δ/ση : Καλαμβόκη 2Α
Ταχ. Κώδικας : 151 27 Μελίσσια
Τηλέφωνο : 213-2050016
Fax : 213-2050039

ΘΕΜΑ: Πυρκαγιές Αυγούστου 2024 – Δήμος Πεντέλης

Αξιότιμε κ. Υπουργέ,

1. Σε συνέχεια των αυτοψιών μας στις πληγούσες περιοχές του Δήμου μας, παρακαλούμε για τη στήριξή σας στην αντιμετώπιση των συνεπειών της καταστροφικής πυρκαγιάς του Αυγούστου 2024.
2. Σας αποστέλλουμε στοιχεία από πληγέντα κτίρια του Δήμου Πεντέλης.

Α. ΣΧΟΛΕΙΑ ΝΕΑΣ ΠΕΝΤΕΛΗΣ ΚΑΙ ΠΕΝΤΕΛΗΣ

Α.1 Βάσιμο εξωτερικών προσόψεων κτιρίων των σχολικών συγκροτημάτων, συνολικής επιφάνειας περίπου 5.270,00τ.μ.

ΣΧΟΛΕΙΑ ΝΕΑΣ ΠΕΝΤΕΛΗΣ ΚΑΙ ΠΕΝΤΕΛΗΣ ΔΗΜΟΥ ΠΕΝΤΕΛΗΣ	
ΣΧΟΛΕΙΟ	ΕΠΙΦΑΝΕΙΑ (τ.μ.)
ΔΗΜΟΤΙΚΟ ΣΧΟΛΕΙΟ ΝΕΑΣ ΠΕΝΤΕΛΗΣ	800,00
ΝΗΠΙΑΓΩΓΕΙΟ ΝΕΑΣ ΠΕΝΤΕΛΗΣ	180,00
ΓΥΜΝΑΣΙΟ-ΛΥΚΕΙΟ ΝΕΑΣ ΠΕΝΤΕΛΗΣ	1.700,00
ΝΗΠΙΑΓΩΓΕΙΟ ΠΕΝΤΕΛΗΣ (ΤΣΑΚΩΝΑ)	240,00
ΔΗΜΟΤΙΚΟ ΣΧΟΛΕΙΟ ΠΕΝΤΕΛΗΣ (ΚΡΥΣΤΑΛΛΕΙΟ)	1.250,00
ΓΥΜΝΑΣΙΟ-ΛΥΚΕΙΟ ΠΕΝΤΕΛΗΣ	1.100,00
ΣΥΝΟΛΟ ΕΠΙΦΑΝΕΙΩΝ	5.270,00

Παρακαλούμε για την υποστήριξή σας για το βάσιμο και των εσωτερικών χώρων των σχολείων στις περιοχές Νέας Πεντέλης και Πεντέλης, καθώς η ισχυρή πυρκαγιά πλησίον και περιμετρικά των σχολικών συγκροτημάτων, προκάλεσε ζημιές στις τοιχοποιίες εντός των αιθουσών με την εισροή καπνού και σωματιδίων, με αποτέλεσμα να κρίνονται λειτουργικά ακατάλληλες για μαθητές. Χαρακτηριστικό παράδειγμα είναι το Γυμνάσιο-Λύκειο Νέας Πεντέλης όπου η πυρκαγιά έφτασε μέχρι και τον προαύλιο χώρο, ενώ το Κλειστό Γυμναστήριο κάηκε ολοσχερώς, για το οποίο μας παρέχετε ήδη τη συνδρομή σας για την αποκατάστασή του.

Εκτιμώμενος προϋπολογισμός για βάσιμο εξωτερικών και εσωτερικών χώρων:
220.000,00€

A.2 ΕΠΙΣΚΕΥΗ ΑΙΘΟΥΣΑΣ ΚΡΥΣΤΑΛΛΕΙΟΥ ΔΗΜΟΤΙΚΟΥ ΣΧΟΛΕΙΟΥ ΠΕΝΤΕΛΗΣ

- Φθορές από την πυρκαγιά εκτός και εντός του δημοτικού σχολείου

Προεκτίμηση Προϋπολογισμού επισκευής αίθουσας Κρυστάλλειου Δημοτικού Σχολείου Πεντέλης			
Κουφώματα Αλουμινίου Θ/Δ με διπλό ενεργειακό υαλοπίνακα 5/12/4 (Προμήθεια - Τοποθέτηση)	τιμή	τεμ/μ	Σύνολο
Επάλληλο 70x230	650	10	6500
Επάλληλο 125*140	705	2	1410
Εξωστόθυρα 95*215	905	1	905
Υδραυλικά (Προμήθεια - Τοποθέτηση)			
Σώμα Panel 22/900/1000	280	2	560
Σωληνώσεις καλοριφέρ	10	30	300
Στέγη (Προμήθεια - τοποθέτηση)			
Στέγη δόριχτη ξύλινη με κεραμίδι	200	50	10000
Γυψοσανίδα με μόνωση	41	50	2050
Ελαιοχρωματισμοί (Προμήθεια - Εργασία)			
Τρίψιμο - Βάψιμο σπατουλαριστό	20	300	6000
Απομάκρυνση Μπάζων			
	4000	1	4000
Ηλεκτρολογικά			
Ηλεκτρολογικά (Προμήθεια - εργασία) ανά αίθουσα	500	1	500
Φωτισμός με panel LED ανά αίθουσα (Προμήθεια -εργασία)	400	1	400
Κλιματισμός			
Κλιματιστικά (προμήθεια, τοποθέτηση, καλωδίωση)	900	8	7200
		Σύνολο	39825
		ΦΠΑ	9558
		Τελική τιμή	49383

- **Ενδεικτικός Προϋπολογισμός: 49.383,00 € (συμπ. ΦΠΑ)**

A.3 ΕΞΟΠΛΙΣΜΟΣ ΠΟΛΙΤΙΚΗΣ ΠΡΟΣΤΑΣΙΑΣ

Εντός του χώρου κατασκηνώσεων Νέας Πεντέλης όπου φυλασσόταν ο εξοπλισμός πολιτικής προστασίας και κοινωνικής μέριμνας, καταστράφηκαν ολοσχερώς είδη πολιτικής προστασίας καθώς και η κοινωνική ιματισθήκη **εκτιμώμενου προϋπολογισμού 280.000,00€.**

Συγκεκριμένα, καταστράφηκαν τα παρακάτω:

1. ΣΤΟΛΕΣ ΑΝΤΙΠΥΡΙΚΕΣ ΗΦΑΙΣΤΟΣ 85 ΤΕΜ
2. ΚΡΑΝΟΙ ΔΑΣΙΚΑ 70 ΤΕΜ. MSA F2 XR
3. ΑΡΒΥΛΑ 65 ΤΕΜΑΧΙΑ MISULA 2
4. ΑΡΒΥΛΑ 20 ΤΕΜΑΧΙΑ ΧΑΙΧ R POWER XR21 5R HIGH
5. ΓΑΝΤΙΑ ΑΝΤΙΠΥΡΙΚΑ MAGNUS SEIZ 70 ΤΕΜ
6. ΓΑΝΤΙΑ ΓΙΑ ΣΕΙΣΜΟΥΣ MECHANIC SEIZ 70 ΤΕΜ

7. ΣΩΛΗΝΕΣ 25ΑΡΕΣ 40 ΤΕΜ
8. ΣΩΛΗΝΕΣ 45ΑΡΕΣ 40 ΤΕΜ
9. ΣΩΛΗΝΕΣ ΠΛΗΡΩΣΕΩΣ 65ΑΡΕΣ 30 ΤΕΜ
10. ΑΥΛΟΥΣ 40 ΤΕΜ
11. ΗΜΙΣΥΝΔΕΣΜΟΙ 25ΑΡΗΣ, 45ΑΡΗΣ, 65ΑΡΗΣ, 70 ΤΕΜ ΤΟ ΚΑΘΕΝΑ
12. ΚΡΟΥΝΟΚΛΕΙΔΑ 50 ΤΕΜ
13. ΚΛΕΙΔΙΑ ΗΜΙΣΥΝΔΕΣΜΩΝ 50 ΤΕΜ.
14. ΥΔΡΑΥΛΙΚΗ ΣΕΙΡΑ ΓΙΑ ΣΕΙΣΜΟΥΣ HOLMATRO
15. ΣΑΚΙΔΙΑ ARMYRACE 70 ΤΕΜ. 90L
16. 8 ΑΛΥΣΟΠΡΙΟΝΑ HUSQVARNA 3 ΤΕΜ K970 ΜΕ ΔΙΣΚΟ ΚΩΔ & 5 ΤΕΜ K970 CHAIN CONSTRUCTOR.
17. ΜΑΣΚΕΣ DRAGER 70 ΤΕΜ 3M EXPLORE 3300 ΜΕ ΦΙΛΤΡΑ
18. ΜΠΑΛΑΚΛΑΒΕΣ 70 ΤΕΜΑΧΙΑ FIREMAN NFPA NOMEX
19. ΘΕΡΜΙΚΗ ΚΑΜΕΡΑ ΚΩΔ. FLIP E4 THERMAL
20. ΕΠΕΝΔΥΤΕΣ & ΠΕΡΙΣΚΕΛΔΕΣ 50 ΤΕΜ. NOMEX
21. ΧΕΙΡΙΣΤΗΡΙΑ ΕΚΧΙΟΝΙΣΤΙΚΩΝ ΤΕΜ 5

Είμαστε στη διάθεσή σας για οποιαδήποτε πληροφορία.

Με εκτίμηση,

Νατάσσα Κοσμοπούλου
Δήμαρχος Πεντέλης

ΓΕΜΑΙΑ ΔΗΜΟΥ ΠΕΝΤΕΛΗΣ ΠΟΥ ΑΠΑΙΤΕΙΤΑΙ Ο ΚΑΘΑΡΙΣΜΟΣ ΤΟΥΣ

1. ΚΕΝΤΡΙΚΟ ΡΕΜΑ ΜΕΛΙΣΣΙΩΝ (μερικώς οριοθετημένο, θεσμοθετημένες ζώνες προστασίας)

Περιγραφή: Ιερά Μονή Αγ. Παντελεήμονα- νότια Κοιμητηρίου Μελισσιών – νότια μαντριά Μαγγίνα- οδός Μελλπομένης – οδός Μαραθώνος- οδός Σμύρνης- Λεωφόρος Πηγής – Λεωφόρος Δημοκρατίας – Άλσος Ολυμπιονικών- Πάρκο Δαμανάκη- Πέντε Καμάρες. Ένωση με το κεντρικό ρέμα Ποδονίφτη. Κατάληξη Μαρούσι και μετά Χαλάνδρι.

Μήκος: 4.700 μ.

Μήκος Παραποτάμων: 355 μ.

Συντεταγμένες: 38° 4' 23,66'' - 23° 51' 31,23'' - 38° 2' 41,15'' - 23° 49' 47,51''

Δεν κήκε

ΣΧΕΤΙΚΟ 2

2. ΡΕΜΑ ΑΓΙΑΣ ΤΡΙΑΔΑΣ ΝΕΑΣ ΠΕΝΤΕΛΗΣ (μερικώς οριοθετημένο, μερικώς θεσμοθετημένες ζώνες προστασίας)

Περιγραφή: νότια Μονής Αγίας Τριάδας Ν. Πεντέλης – Πλ. Αγίου Σίλα- ΝΙΕΝ – οδός Σωκράτους- οδός Περικλέους – οδός Πετροπούλου – οδός Α. Παπανδρέου. Ένωση με το κεντρικό ρέμα Μελισσιών και μετά με ρέμα Ποδονίφτη. Κατάληξη Μαρούσι και μετά Χαλάνδρι.

Μήκος: 3.604 μ.

Μήκος Παραποτάμων: 240 μ.

Συντεταγμένες: 38° 4' 5,40'' - 23° 51' 57,67'' - 38° 2' 52,21'' - 23° 50' 23,71''

Κήκαν 800μ

3. ΡΕΜΑ ΣΠΗΛΙΑΣ ΝΤΑΒΕΛΗ (μη οριοθετημένο, χωρίς θεσμοθετημένες ζώνες προστασίας)

Περιγραφή: ανατολικά Σπηλιάς Νταβέλη – Λατομείο Μουζάκη – συνένωση με το Ρέμα Ποδονίφτη στο ύψος της παλιάς γέφυρας 414 ΣΝΕΝ. Ένωση με το κεντρικό ρέμα Ποδονίφτη. Κατάληξη Μαρούσι και μετά Χαλάνδρι.

Μήκος: 1.476 μ.

Συντεταγμένες: 38° 4' 0,38'' - 23° 52' 34,98'' - 38° 3' 27,82'' - 23° 51' 46,02''

Κήκαν 700μ

4. ΚΕΝΤΡΙΚΟ ΡΕΜΑ ΠΟΔΟΝΙΦΤΗ (Πεντέλης- Χαλανδρίου) (μερικώς οριοθετημένο, μερικώς θεσμοθετημένες ζώνες προστασίας)

Περιγραφή: Ναός Αγ. Ασωμάτων – οδός Βρυσούλας, Γκορτζέζα, παλιά γέφυρα 414 ΣΝΕΝ, νότια οδού Περικλέους Ν. Πεντέλης (κατασκηνώσεις Ν. Πεντέλης), οδός Παναγούλη, βόρεια Λεωφ. Πεντέλης, οδός Α. Παπανδρέου, Πέντε Καμάρες, οδός Σισμανογλείου. Ένωση με το κεντρικό ρέμα Ποδονίφτη. Κατάληξη Μαρούσι και μετά Χαλάνδρι.

Μήκος: 7.223 μ.

Μήκος Παραποτάμων: 414 μ. + 778μ.

Συντεταγμένες: 38° 4' 14,87'' - 23° 53' 23,40'' - 38° 2' 34,71'' - 23° 49' 46,09''

Κήκαν 2500μ

5. ΡΕΜΑ ΙΕΡΑΣ ΜΟΝΗΣ ΚΟΙΜΗΣΕΩΣ ΘΕΟΤΟΚΟΥ ΠΕΝΤΕΛΗΣ (μερικώς οριοθετημένο, χωρίς θεσμοθετημένες ζώνες προστασίας)

Περιγραφή: νότια Ιεράς Μονής Κοιμήσεως Θεοτόκου (οδός Κοτζιά), οδός Στεφανίας, οδός Κωλέττη, οδός Σκουζέ. Καταλήγει στο Χαλάνδρι

. 97

ΣΥΝΟΛΙΚΕΣ ΕΠΙΦΑΝΕΙΕΣ ΚΑΜΕΝΩΝ ΕΚΤΑΣΕΩΝ ΣΤΗΝ ΠΥΡΚΑΓΙΑ
ΑΥΓΟΥΣΤΟΥ 2024

ΣΥΝΟΛΙΚΕΣ ΕΠΙΦΑΝΕΙΕΣ ΚΑΜΕΝΩΝ ΕΚΤΑΣΕΩΝ

ΔΚ Νέας Πεντέλης= 2.712 στρέμματα

ΕΚ ΤΩΝ ΟΠΟΙΩΝ:

20 στρέμματα ΚΧ – Άλση- Δάση εντός σχεδίου (μεταξύ των οποίων Παφλαγόνων και Δεξαμενής)

120 στρέμματα εκτός σχεδίου με διάσπαρτα κτίσματα

2000 στρέμματα με δασική μορφή από τους αναρτημένους δασικούς χάρτες (βουνό και πρόποδες βουνού)

ΔΚ Πεντέλης= 12.136 στρέμματα

ΕΚ ΤΩΝ ΟΠΟΙΩΝ:

250 στρέμματα ΚΧ – Άλση – Δάση εντός σχεδίου

170 στρέμματα εκτός σχεδίου με διάσπαρτα κτίσματα

11000 στρέμματα με δασική μορφή από τους αναρτημένους δασικούς χάρτες (βουνό και πρόποδες βουνού)

ΚΑΜΕΝΕΣ ΔΑΣΙΚΕΣ ΕΚΤΑΣΕΙΣ ΕΝΤΟΣ ΟΙΚΙΣΤΙΚΟΥ ΙΣΤΟΥ ΔΗΜΟΥ ΠΕΝΤΕΛΗΣ

1.ΔΑΣΟΣ ΜΙΚΡΗΣ ΚΑΛΛΙΘΕΑΣ ΔΚ ΠΕΝΤΕΛΗΣ

Έκταση: 280 στρέμματα

Συντεταγμένες: 38° 3'17,07''- 23° 51' 52,39''

2.ΔΑΣΟΣ ΠΕΡΙΚΛΕΟΥΣ ΔΚ ΠΕΝΤΕΛΗΣ

Έκταση: 150 στρέμματα

Συντεταγμένες: 38° 3'37,18''- 23° 52' 11,05''

3.ΔΑΣΟΣ ΜΟΡΤΕΡΟ ΔΚ ΝΕΑΣ ΠΕΝΤΕΛΗΣ

Έκταση: 100 στρέμματα

Συντεταγμένες: 38° 2'56,86''- 23° 51' 8,71''

4.ΔΑΣΟΣ ΚΑΤΑΣΚΗΝΩΣΕΩΝ ΝΕΑΣ ΠΕΝΤΕΛΗΣ ΔΚ ΝΕΑΣ ΠΕΝΤΕΛΗΣ

Έκταση: 100 στρέμματα

Συντεταγμένες: 38° 3'18,84''- 23° 51' 33,70''

4.ΔΑΣΟΣ ΔΕΛΦΩΝ ΔΚ ΝΕΑΣ ΠΕΝΤΕΛΗΣ

Έκταση: 100 στρέμματα

Συντεταγμένες: 38° 3'54,27''- 23° 51' 45,06''

Συνολικό εμβαδόν καμένων αλσών και δασών εντός οικιστικού ιστού= 1000 στρέμματα

Μήκος: 1.430 μ.

Συντεταγμένες: 38° 3' 7,63 '' - 23° 51' 54,34 '' - 38° 2' 50,45 '' - 23° 51' 13,07 ''

Κάηκαν 400μ

6. ΑΝΑΤΟΛΙΚΟ ΡΕΜΑ ΚΑΛΛΙΘΕΑΣ ΠΕΝΤΕΛΗΣ (μη οριοθετημένο, χωρίς θεσμοθετημένες ζώνες προστασίας)

Περιγραφή: οδός Διονύσου, οδός Καλισσίων, οδός Θησέως, οδός Ιάσωνος. Ενώνεται με το δυτικό ρέμα Καλλιθέας Πεντέλης και καταλήγει Γέρακα και Ανθούσα.

Μήκος: 4.189 μ.

Παραπόταμοι: 522 μ. + 120 μ. + 612μ. + 278 μ.

Συντεταγμένες: 38° 3' 47,22 '' - 23° 53' 44,28 '' - 38° 2' 5,20 '' - 23° 52' 19,08 ''

Κάηκαν το σύνολο στην προηγούμενη πυρκαγιά του 2022

7. ΔΥΤΙΚΟ ΡΕΜΑ ΚΑΛΛΙΘΕΑΣ ΠΕΝΤΕΛΗΣ (μη οριοθετημένο, χωρίς θεσμοθετημένες ζώνες προστασίας)

Περιγραφή: ανατολικά Νοσοκομείου Παίδων Πεντέλης, Κοιμητήριο Πεντέλης, οδός Καλισσίων, οδός Προμηθέως, τέρμα οδού Ιάσωνος. Ενώνεται με το ανατολικό ρέμα Καλλιθέας Πεντέλης και καταλήγει Γέρακα και Ανθούσα.

Μήκος: 2.570 μ.

Συντεταγμένες: 38° 3' 34,00 '' - 23° 53' 18,37 '' - 38° 2' 5,31 '' - 23° 52' 17,58 ''

Κάηκαν το σύνολο στην προηγούμενη πυρκαγιά του 2022

8. ΑΝΑΤΟΛΙΚΟ ΡΕΜΑ ΝΤΑΟΥ ΠΕΝΤΕΛΗΣ (μη οριοθετημένο χωρίς θεσμοθετημένες ζώνες προστασίας)

Περιγραφή: βορειοδυτικά Κοιμητηρίου Νταού Πεντέλης, δυτικά Ιεράς Μονής Παντοκράτορος κινούμενο νότια έως τα όρια της Δ.Κ. Πεντέλης. Καταλήγει Πικέρμι.

Μήκος: 2.263 μ.

Παραπόταμοι: 375 μ.

Συντεταγμένες: 38° 3' 8,14 '' - 23° 56' 50,72 '' - 38° 2' 3,32 '' - 23° 57' 6,21 ''

Δεν κάηκε

9. ΔΥΤΙΚΟ ΡΕΜΑ ΝΤΑΟΥ ΠΕΝΤΕΛΗΣ (μη οριοθετημένο χωρίς θεσμοθετημένες ζώνες προστασίας)

Περιγραφή: ανατολική Μαυρινόρας κινούμενο νότια στην οδό Πλαστήρα έως τα όρια της Δ.Κ. Πεντέλης (Αγίου Γεράσιμου). Καταλήγει Πικέρμι.

Μήκος: 2.567 μ.

Παραπόταμοι: 1.146 μ. + 417μ. + 638 μ. + 266μ. + 210μ.

Συντεταγμένες: 38° 3' 19,95 '' - 23° 56' 11,16 '' - 38° 2' 10,27 '' - 23° 56' 31,22 ''

Δεν κάηκε

10.ΚΕΝΤΡΙΚΟ ΡΕΜΑ ΠΕΝΤΕΛΙΚΟΥ ΟΡΟΥΣ (μη οριοθετημένο χωρίς θεσμοθετημένες ζώνες προστασίας)

Περιγραφή: όρια Δήμου δυτικά Μεγάλης Μαυρινόρας κινούμενο νότια δυτικά Μικρής Μαυρινόρας, ανατολικά Ιεράς Μονής Αγίου Νικολάου Καλισσίων έως το Ντράφι (όρια Δήμου). Καταλήγει Πικέριμι.

Μήκος: 3.096 μ.

Παραπτόταμοι: 876 μ. + 697μ. + 758 μ. + 1.624μ. + 1.640μ. + 2.008μ. + 961 μ. + 814μ. + 612μ.

Συντεταγμένες: 38° 4' 5,59 '' - 23° 55' 17,43 '' - 38° 2' 34,84 '' - 23° 54' 35,73 ''

Κάηκε το 50%

Συνολικό μήκος ρεμάτων =49.479μ

Συνολικό μήκος καμένων ρεμάτων =10943μ

Είμαστε στην διάθεσή σας για οποιαδήποτε πληροφορία.

Με εκτίμηση,

Η Δήμαρχος Πεντέλης


Νατάσσα Κοσμοπούλου



Γραφείο Δημάρχου
Δήμος Πεντέλης
Καλαμβόκη 2^α Μελίσσια 15127
Τ: 2132050002 – 2132050018
W: www.penteli.gov.gr
E: natassakosmopoulou@penteli.gov.gr

Μελίσσια, 26 Αυγούστου 2024
Αρ.Πρωτ.: 16886
Αρ.Σχεδ.: 4595

ΠΡΟΣ:

- Υπουργό Περιβάλλοντος & Ενέργειας
κ. Θ. Σκυλακάκη secmin@ypen.gr
- Υπουργός Εσωτερικών κ. Θ. Λιβάνιος
ypourgos@ypes.gr
- Υπουργό Εργασίας κ. Κεραμέως
ypourgos_era@yeka.gr
- Γ.Γ. Φυσικού Περιβάλλοντος ΥΠΕΝ κ. Π. Βερελίδης
gsenivr@ypen.gr
- Περιφερειάρχη Αττικής κ. Ν. Χαρδαλιά
gperatt@patt.gov.gr
- Αντιπεριφερειάρχη βορείου Τομέα
κ. Λ.Κεφαλογιάννη ant.bta@patt.gov.gr
- Αντιπεριφερειάρχη Πολιτικής Προστασίας
κ. Λ. Μανωλάκος grppna@patt.gov.gr

ΚΟΙΝ:

- Γραφείο Πρωθυπουργού
primeminister@primeminister.gr
- Υπουργό Επικρατείας κ. Α. Σκέρτσο
office@gscs.gov.gr
- Υπουργό Κλιματικής Κρίσης & Πολιτικής
Προστασίας κ. Β. Κικίλια minister@civilprotection.gr

Αξιότιμοι κ.κ.,

1. Μετά την καταστροφική πυρκαγιά της 12^{ης} Αυγούστου και κατά την συνάντησή μας στην Πεντέλη παρουσία του Πρωθυπουργού σας παρέδωσα αναλυτικά τις καμένες δασικές εκτάσεις εντός οικιστικού ιστού του Δήμου Πεντέλης καθώς και τις εκτάσεις εντός σχεδίου στην ΔΚ Νέας Πεντέλης και ΔΚ Πεντέλης. Συνολικά οι εκτάσεις που χρήζουν κόψιμο καμένων δέντρων και κορμοδέματα φτάνουν στα 1300 στρέμματα.
2. Το σύνολο των ρεμάτων της πόλης που χρειάζονται καθαρισμό και διάνοιξη είναι 33.118 τρέχοντα μέτρα. Εξ' αυτών κάηκαν και χρήζουν απομάκρυνση των καμένων και από τις παραρεμάτιες περιοχές 4400 μέτρα, ενώ στην πυρκαγιά του Ιουλίου έτους 2022 κάηκαν 6760 μέτρα ρεμάτων. Σε κάποια σημεία των ρεμάτων με αριθμό 2, 3, 4 και 5 (επισυνάπτεται σχετικό έγγραφο) πρέπει να γίνουν έργα διάνοιξης της κοίτης τους, αλλά και αντικατάστασης των αγωγών. Επίσης κατόπιν της παρούσας πυρκαγιάς είναι σαφές ότι θα κατέβουν από το βουνό δέντρα, κορμοί και λοιπά φερτά υλικά με τις πρώτες βροχοπτώσεις. Σε συνεργασία με τον κ. Παυλάκο συμφωνήσαμε ότι τα καμένα ρέματα και οι παραρεμάτιες περιοχές θα καθαριστούν από την Περιφέρεια Αττικής. Γεννάται το ζήτημα εάν θα διανοιχθεί και η κοίτη εκάστου ρέματος που σε αρκετά σημεία έχει κλείσει παντελώς. Επίσης γεννάται το ζήτημα των παράνομων κτισμάτων εντός των ρεμάτων όπως στο ρέμα Παναγούλη της ΔΚ Νέας Πεντέλης. Θα πρέπει λοιπόν άμεσα και σύντομα να γίνει η οριοθέτηση των

ρεμάτων από το ΥΠΕΝ και να απαντηθούν τα ανωτέρω ερωτήματα αρμοδιότητάς σας. Τέλος σας γνωρίζω ότι ο Δήμος Πεντέλης βρήκε την μελέτη του ΥΠΕΝ έτους 2009, μετά την οποία δημιουργήθηκαν υδατοφράγματα πλησίον των ρεμάτων προκειμένου για την ανάσχεση της δύναμης του νερού. Παρακαλώ όπως ενημερωθούμε ποιος φορέας θα φροντίσει για τον καθαρισμό τους.

3. Όσον αφορά τον καθαρισμό των δασών έχουν ήδη ξεκινήσει οι εργασίες απομάκρυνσης των καμένων στις υπ' αριθμ. δασικές εκτάσεις 1, 2, 3 και 5. Αναμένουμε την απομάκρυνση του αμιάντου προκειμένου να προχωρήσουμε στο υπ' αριθμ. 4. Σας παραθέτω τον προϋπολογισμό διαχείρισης επιπτώσεων πυρκαγιάς, όπου ο Δήμος Πεντέλης θα χρειαστεί περί τα 3.000.000€



ΠΡΟΫΠΟΛΟΓΙΣΜΟΣ ΔΙΑΧΕΙΡΙΣΗΣ ΕΠΙΠΤΩΣΕΩΝ ΠΥΡΚΑΓΙΑΣ 12-08-2024 ΔΗΜΟΥ ΠΕΝΤΕΛΗΣ

Περιγραφή Μελέτης, Έργου & Υπηρεσίας	Μον. Μετρ.	Τιμή	ΠΟΣΟ
Βασικές Δαπάνες Διαχείρισης Επιπτώσεων			1.125.000
Κοινωνικές Δαπάνες (σίτιση, φιλοξενία, ρουχισμός, φάρμακα κ.α.)			30.000
Μίσθωση Μηχανημάτων και Οχημάτων			200.000
Δαπάνες Επισκευής Οχημάτων Δήμου λόγω πυρκαγιάς			20.000
Μίσθωση Μεταλλικών Κάδων (σκάφες)			200.000
Αντικατάσταση Καμμένων Κάδων (απορριμμάτων & ανακύκλωσης)			200.000
Καθαρισμός Καμμένων Δέντρων Ιδιοκτησιών			120.000
Αγορά μίας αρπάγης και ενός JCB λόγω καταστροφής τους στην πυρκαγιά			200.000
Προσλήψεις Προσωπικού για 6 μήνες λόγω έκτακτης ανάγκης			155.000
Καθαρισμός και Κορμοδέματα αστικών δασών (στρέμματα)			1.430.000
ΔΚ Πεντέλης (κοιν. χώροι, άλση)	150	1100	165.000
ΔΚ Νέας Πεντέλης (κοιν. χώροι, άλση)	420	1100	462.000
Μικρής Καλλιθέας	280	1100	308.000
Περικλέους	150	1100	165.000
Μορτερό	100	1100	110.000
Κατασκηνώσεις	100	1100	110.000
Δελφών	100	1100	110.000
Καθαρισμός, Στήριξη Πρανών & Διανοίξεις Ρεμάτων (χιλιόμετρα)*			0
Κεντρικό Μελισσιών (δεν κήκε)	4.700		
Αγίας Τριάδας Ν. Πεντέλης	3.604		
Σπηλιάς Νταβέλη	1.476		
Κεντρικό Ποδονίφτη	7.223		
Ιεράς Μονής Κοιμ. Θεοτόκου	1.430		
Ανατολικό Καλλιθέας (πυρκαγιά 2022)	4.189		
Δυτικό Καλλιθέας (πυρκαγιά 2022)	2.570		
Ανατολικό Νταού Πεντέλης (δεν κήκε)	2.263		
Δυτικό Νταού Πεντέλης (δεν κήκε)	2.567		
Κεντρικό Πεντελικού όρους	3.096		
ΜΕΡΙΚΟ ΣΥΝΟΛΟ:			2.555.000
Απρόβλεπτα	2.555.000	10%	255.500
ΓΕΝΙΚΟ ΣΥΝΟΛΟ:			2.810.500

*Αναμένεται οριστικοποίηση από την Περιφέρεια των ρεμάτων που θα εκτελέσει τις σχετικές εργασίες πέραν της πυρκαγιάς κυρίως για την αντιπλημμυρική θωράκιση του Δήμου μας.

4. Όσον αφορά την αποκατάσταση των οικιών από τη μέχρι σήμερα απογραφή έχουμε 67 πράσινα, 71 κίτρινα και 32 κόκκινα. Θεωρώ ότι ως το τέλος της εβδομάδας θα έχουμε πλήρη εικόνα αφού αύριο Τρίτη και μεθαύριο Τετάρτη θα βγουν τα κλιμάκια των μηχανικών του ΓΔΑΕΦΚ. Εδώ τίθενται κάποια ζητήματα όπως :
- Αρκετοί κάτοικοι δεν έχουν χρήματα να καταβάλλουν για την αμοιβή των μηχανικών που θα πρέπει να ετοιμάσουν το φάκελο κάθε ιδιοκτήτη. Γι' αυτό το λόγο προτείνουμε η δαπάνη αυτή να καλυφθεί από το Κράτος.
 - Η επιδότηση του ενοικίου δεν καλύπτει το ποσό μίσθωσης των περιοχών μας και ιδιαίτερα σε οικογένειες με παιδιά που επιθυμούν να παραμείνουν στα σχολεία τους. Γι' αυτόν τον λόγο προτείνουμε να αυξηθεί το ποσό της επιδότησης του ενοικίου μίσθωσης.
5. Έως το τέλος του μήνα καλύπτει η Περιφέρεια Αττικής την διαμονή στο ξενοδοχείο δεκαεπτά ατόμων του Δήμου Πεντέλης. Υπάρχει κάποια πρόβλεψη για το μετέπειτα χρονικό διάστημα; Να σημειώσω ότι ο Δήμος φροντίζει από την πρώτη ημέρα για την διατροφή τους.
6. Με την υπ' αριθμ. 22/2024/000111176522 απόφαση, ο Δήμος Πεντέλης εντάχθηκε στο πρόγραμμα μακροχρόνιων ανέργων ηλικίας 55 έως 67 με ποσό προϋπολογισμού 270.000 € για 30 θέσεις εργασίας . Από αυτές έχουν καλυφθεί μόνο οι 17 και αναμένω τις λοιπές 13. Παρακαλώ θερμά όπως επιληφθείτε για την παράταση του συγκεκριμένου προγράμματος ώστε άμεσα να μας αποσταλούν οι ανωτέρω από την ΔΥΠΑ.
7. Όσον αφορά τα σχολεία της ΔΚ Νέας Πεντέλης και ΔΚ Πεντέλης έχουν ήδη ξεκινήσει οι εργασίες και αναμένουμε την απόφαση του Υπουργού Εσωτερικών για την χρηματοδότηση του ποσού των 500.000€, ώστε να υπογραφεί η προγραμματική σύμβαση με την ΚΤΥΠ. Τέλος, το Δημοτικό Γυμναστήριο στην ΔΚ Νέας Πεντέλης επισκευάζεται ήδη.

Σας ευχαριστώ εκ των προτέρων.

Με εκτίμηση,
Η Δήμαρχος Πεντέλης


Νατάσσα Κοσμοπούλου

ΣΥΝΟΛΙΚΕΣ ΕΠΙΦΑΝΕΙΕΣ ΚΑΜΕΝΩΝ ΕΚΤΑΣΕΩΝ ΣΤΗΝ ΠΥΡΚΑΓΙΑ ΑΥΓΟΥΣΤΟΥ 2024

ΣΥΝΟΛΙΚΕΣ ΕΠΙΦΑΝΕΙΕΣ ΚΑΜΕΝΩΝ ΕΚΤΑΣΕΩΝ

ΔΚ Νέας Πεντέλης= 2.712 στρέμματα

ΕΚ ΤΩΝ ΟΠΟΙΩΝ:

20 στρέμματα ΚΧ – Άλση- Δάση εντός σχεδίου (μεταξύ των οπoίων Παφλαγόνων και Δεξαμενής)

120 στρέμματα εκτός σχεδίου με διάσπαρτα κτίσματα

2000 στρέμματα με δασική μορφή από τους αναρτημένους δασικούς χάρτες (βουνό και πρόποδες βουνού)

ΔΚ Πεντέλης= 12.136 στρέμματα

ΕΚ ΤΩΝ ΟΠΟΙΩΝ:

250 στρέμματα ΚΧ – Άλση – Δάση εντός σχεδίου

170 στρέμματα εκτός σχεδίου με διάσπαρτα κτίσματα

11000 στρέμματα με δασική μορφή από τους αναρτημένους δασικούς χάρτες (βουνό και πρόποδες βουνού)

ΚΑΜΕΝΕΣ ΔΑΣΙΚΕΣ ΕΚΤΑΣΕΙΣ ΕΝΤΟΣ ΟΙΚΙΣΤΙΚΟΥ ΙΣΤΟΥ ΔΗΜΟΥ ΠΕΝΤΕΛΗΣ

1.ΔΑΣΟΣ ΜΙΚΡΗΣ ΚΑΛΛΙΘΕΑΣ ΔΚ ΠΕΝΤΕΛΗΣ

Έκταση: 280 στρέμματα

Συντεταγμένες: 38° 3'17,07'' - 23° 51' 52,39''

2.ΔΑΣΟΣ ΠΕΡΙΚΛΕΟΥΣ ΔΚ ΠΕΝΤΕΛΗΣ

Έκταση: 150 στρέμματα

Συντεταγμένες: 38° 3'37,18'' - 23° 52' 11,05''

3.ΔΑΣΟΣ ΜΟΡΤΕΡΟ ΔΚ ΝΕΑΣ ΠΕΝΤΕΛΗΣ

Έκταση: 100 στρέμματα

Συντεταγμένες: 38° 2'56,86'' - 23° 51' 8,71''

4.ΔΑΣΟΣ ΚΑΤΑΣΚΗΝΩΣΕΩΝ ΝΕΑΣ ΠΕΝΤΕΛΗΣ ΔΚ ΝΕΑΣ ΠΕΝΤΕΛΗΣ

Έκταση: 100 στρέμματα

Συντεταγμένες: 38° 3'18,84'' - 23° 51' 33,70''

5.ΔΑΣΟΣ ΔΕΛΦΩΝ ΔΚ ΝΕΑΣ ΠΕΝΤΕΛΗΣ

Έκταση: 100 στρέμματα

Συντεταγμένες: 38° 3'54,27'' - 23° 51' 45,06''

Συνολικό εμβαδόν καμένων αλσών και δασών εντός οικιστικού ιστού= 1000 στρέμματα

ΡΕΜΑΤΑ ΔΗΜΟΥ ΠΕΝΤΕΛΗΣ ΠΟΥ ΑΠΑΙΤΕΙΤΑΙ Ο ΚΑΘΑΡΙΣΜΟΣ ΤΟΥΣ

1.ΚΕΝΤΡΙΚΟ ΡΕΜΑ ΜΕΛΙΣΣΙΩΝ (μερικώς οριοθετημένο, θεσμοθετημένες ζώνες προστασίας)

Περιγραφή: Ιερά Μονή Αγ. Παντελεήμονα- νότια Κοιμητηρίου Μελισσιών – νότια μαντριά Μαγγίνα- οδός Μελπομένης – οδός Μαραθώνος- οδός Σμύρνης- Λεωφόρος Πηγής – Λεωφόρος Δημοκρατίας – Άλσος Ολυμπιονικών- Πάρκο Δαμανάκη- Πέντε Καμάρες. Ένωση με το κεντρικό ρέμα Ποδονίφτη. Κατάληξη Μαρούσι και μετά Χαλάνδρι.

Μήκος: 4.700 μ.

Μήκος Παραποτάμων: 355 μ.

Συντεταγμένες: 38° 4' 23,66 ''- 23° 51' 31,23 '' - 38° 2' 41,15 ''-23° 49' 47,51 ''

Δεν κήκε

2.ΡΕΜΑ ΑΓΙΑΣ ΤΡΙΑΔΑΣ ΝΕΑΣ ΠΕΝΤΕΛΗΣ (μερικώς οριοθετημένο , μερικώς θεσμοθετημένες ζώνες προστασίας)

Περιγραφή: νότια Μονής Αγίας Τριάδας Ν. Πεντέλης – Πλ. Αγίου Σίλα- ΝΙΕΝ – οδός Σωκράτους- οδός Περικλέους – οδός Πετροπούλου – οδός Α. Παπανδρέου. Ένωση με το κεντρικό ρέμα Μελισσιών και μετά με ρέμα Ποδονίφτη. Κατάληξη Μαρούσι και μετά Χαλάνδρι.

Μήκος: 3.604 μ.

Μήκος Παραποτάμων: 240 μ.

Συντεταγμένες: 38° 4' 5,40 ''- 23° 51' 57,67 '' - 38° 2' 52,21 ''-23° 50' 23,71 ''

Κήκαν 800μ

3.ΡΕΜΑ ΣΠΗΛΙΑΣ ΝΤΑΒΕΛΗ (μη οριοθετημένο, χωρίς θεσμοθετημένες ζώνες προστασίας)

Περιγραφή: ανατολικά Σπηλιάς Νταβέλη –Λατομείο Μουζάκη – συνένωση με το Ρέμα Ποδονίφτη στο ύψος της παλιάς γέφυρας 414 ΣΝΕΝ. . Ένωση με το κεντρικό ρέμα Ποδονίφτη. Κατάληξη Μαρούσι και μετά Χαλάνδρι.

Μήκος: 1.476 μ.

Συντεταγμένες: 38° 4' 0,38 ''- 23° 52' 34,98 '' - 38° 3' 27,82 ''- 23° 51' 46,02 ''

Κήκαν 700μ

4.ΚΕΝΤΡΙΚΟ ΡΕΜΑ ΠΟΔΟΝΙΦΤΗ (Πεντέλης- Χαλανδρίου) (μερικώς οριοθετημένο , μερικώς θεσμοθετημένες ζώνες προστασίας)

Περιγραφή: Ναός Αγ. Ασωμάτων – οδός Βρυσούλας, Γκορτζέζα, παλιά γέφυρα 414 ΣΝΕΝ, νότια οδού Περικλέους Ν. Πεντέλης (κατασκηνώσεις Ν. Πεντέλης), οδός Παναγούλη, βόρεια Λεωφ. Πεντέλης, οδός Α. Παπανδρέου, Πέντε Καμάρες, οδός Σισμανογλείου. Ένωση με το κεντρικό ρέμα Ποδονίφτη. Κατάληξη Μαρούσι και μετά Χαλάνδρι.

Μήκος: 7.223 μ.

Μήκος Παραποτάμων: 414 μ. + 778μ.

Συντεταγμένες: 38° 4' 14,87 ''- 23° 53' 23,40 '' - 38° 2' 34, 71 ''- 23° 49' 46,09 ''

Κήκαν 2500μ

5.ΡΕΜΑ ΙΕΡΑΣ ΜΟΝΗΣ ΚΟΙΜΗΣΕΩΣ ΘΕΟΤΟΚΟΥ ΠΕΝΤΕΛΗΣ (μερικώς οριοθετημένο, χωρίς θεσμοθετημένες ζώνες προστασίας) ,

Περιγραφή: νότια Ιεράς Μονής Κοιμήσεως Θεοτόκου (οδός Κοτζιά), οδός Στεφανίας, οδός Κωλέττη, οδός Σκουζέ. Καταλήγει στο Χαλάνδρι

μήκος: 1.700 μ.

Συντεταγμένες: 38° 3' 7,63 '' - 23° 51' 54,34 '' - 38° 2' 50,45 '' - 23° 51' 13,07 ''

Κάηκαν 400μ

6.ΑΝΑΤΟΛΙΚΟ ΡΕΜΑ ΚΑΛΛΙΘΕΑΣ ΠΕΝΤΕΛΗΣ (μη οριοθετημένο, χωρίς θεσμοθετημένες ζώνες προστασίας)

Περιγραφή: οδός Διονύσου, οδός Καλισσίων, οδός Θησέως, οδός Ιάσωνος. Ενώνεται με το δυτικό ρέμα Καλλιθέας Πεντέλης και καταλήγει Γέρακα και Ανθούσα.

Μήκος: 4.189 μ.

Παραπόμενοι: 522 μ. + 120 μ. + 612μ. + 278 μ.

Συντεταγμένες: 38° 3' 47,22 '' - 23° 53' 44,28 '' - 38° 2' 5,20 '' - 23° 52' 19,08 ''

Κάηκαν το σύνολο στην προηγούμενη πυρκαγιά του 2022

7.ΔΥΤΙΚΟ ΡΕΜΑ ΚΑΛΛΙΘΕΑΣ ΠΕΝΤΕΛΗΣ (μη οριοθετημένο, χωρίς θεσμοθετημένες ζώνες προστασίας)

Περιγραφή: ανατολικά Νοσοκομείου Παίδων Πεντέλης, Κοιμητήριο Πεντέλης, οδός Καλισσίων, οδός Προμηθέως, τέρμα οδού Ιάσωνος. Ενώνεται με το ανατολικό ρέμα Καλλιθέας Πεντέλης και καταλήγει Γέρακα και Ανθούσα.

Μήκος: 2.570 μ.

Συντεταγμένες: 38° 3' 34,00 '' - 23° 53' 18,37 '' - 38° 2' 5,31 '' - 23° 52' 17,58 ''

Κάηκαν το σύνολο στην προηγούμενη πυρκαγιά του 2022

8.ΑΝΑΤΟΛΙΚΟ ΡΕΜΑ ΝΤΑΟΥ ΠΕΝΤΕΛΗΣ (μη οριοθετημένο χωρίς θεσμοθετημένες ζώνες προστασίας)

Περιγραφή: βορειοδυτικά Κοιμητηρίου Νταού Πεντέλης, δυτικά Ιεράς Μονής Παντοκράτορος κινούμενο νότια έως τα όρια της Δ.Κ. Πεντέλης. Καταλήγει Πικέρμι.

Μήκος: 2.263 μ.

Παραπόμενοι: 375 μ.

Συντεταγμένες: 38° 3' 8,14 '' - 23° 56' 50,72 '' - 38° 2' 3,32 '' - 23° 57' 6,21 ''

Δεν κάηκε

9. ΔΥΤΙΚΟ ΡΕΜΑ ΝΤΑΟΥ ΠΕΝΤΕΛΗΣ (μη οριοθετημένο χωρίς θεσμοθετημένες ζώνες προστασίας)

Περιγραφή: ανατολική Μαυρινόρας κινούμενο νότια στην οδό Πλαστήρα έως τα όρια της Δ.Κ. Πεντέλης (Αγίου Γεράσιμου). Καταλήγει Πικέρμι.

Μήκος: 2.567 μ.

Παραπόμενοι: 1.146 μ. + 417μ. + 638 μ. + 266μ. + 210μ.

Συντεταγμένες: 38° 3' 19,95 '' - 23° 56' 11,16 '' - 38° 2' 10,27 '' - 23° 56' 31,22 ''

Δεν κάηκε

10.ΚΕΝΤΡΙΚΟ ΡΕΜΑ ΠΕΝΤΕΛΙΚΟΥ ΟΡΟΥΣ (μη οριοθετημένο χωρίς θεσμοθετημένες ζώνες προστασίας)

Περιγραφή: Όρια Δήμου οδικά μετρήσιμα πλάκων οδών κινούμενα κατά οδικά μήκη της
Μαυρινόρας, ανατολικά Ιεράς Μονής Αγίου Νικολάου Καλισσίων έως το Ντράφι (όρια Δήμου),
Καταλήγει Πικέριμι.

Μήκος: 3.096 μ.

Παραπτόταμοι: 876 μ. + 697μ. + 758 μ. + 1.624μ. + 1.640μ. + 2.008μ. + 961 μ. + 814μ. + 612μ.

Συντεταγμένες: 38° 4' 5,59'' - 23° 55' 17,43'' - 38° 2' 34,84'' - 23° 54' 35,73''

Κάηκε το 50%

Συνολικό μήκος ρεμάτων =49.479μ

Συνολικό μήκος καμένων ρεμάτων =10943μ

